

«СОГЛАСОВАНО»  
Начальник Управления  
Образования Администрации  
г. Вологды

\_\_\_\_\_ И.Л. Гуляева

« » \_\_\_\_\_ 2023 год

«СОГЛАСОВАНО»  
Начальник ОГИБДД УМВД России  
по г. Вологде  
подполковник: полиции

\_\_\_\_\_ О.С. Санталов

«20» \_\_\_\_\_ 03 \_\_\_\_\_ 2023 год

«УТВЕРЖДАЮ»  
Директор МБОУ «СОШ № 22»



\_\_\_\_\_ Ю.В. Орсаг

\_\_\_\_\_ 2023 год

## ПАСПОРТ

дорожной безопасности

Муниципального бюджетного общеобразовательного учреждения  
«Средняя общеобразовательная школа № 22 имени Ф.Я. Федулова»

### Общие сведения

Муниципальное бюджетное общеобразовательное учреждение «Средняя общеобразовательная школа № 22 имени Ф.Я. Федулова»

Тип ОУ	Муниципальное бюджетное общеобразовательное учреждение
Юридический адрес ОУ	160028, г. Вологда, I микрорайон ГПЗ 23, дом 17
Фактический адрес ОУ	160028, г. Вологда, I микрорайон ГПЗ 23, дом 17 160021, г. Вологда, ул. Ананьинская, д. 41А
Директор	Орсаг Юлия Витальевна 53-69-10
Заместитель директора по учебной работе	Курныгина Ирина Александровна 53-42-30 Трубицина Анна Алексеевна 89114415152
Заместитель директора по воспитательной работе	Гудкова Наталья Николаевна 53-42-30
Ответственный от Управления образования Администрации г. Вологды	Начальник отдела общего и дополнительного образования Управления образования Администрации г. Вологды Бандяк Ольга Александровна 72-10-36 Начальник отдела дошкольного образования Управления образования Администрации г. Вологды Мельниченкова Ирина Сергеевна 72-11-77
Ответственные от Госавтоинспекции	Группа по пропаганде БДД ОГИБДД УМВД России по г. Вологде 76-45-89
Ответственные за мероприятия по профилактике детского травматизма	Гудкова Наталья Николаевна 53-42-30 Трубицина Анна Алексеевна 89114415152
Руководитель или ответственный работник дорожно-эксплуатационной организации, осуществляющей содержание УДС	ООО «Магистраль» Директор: Волков Павел Вячеславович 72-90-72
Руководитель или ответственный работник дорожно-эксплуатационной службы, осуществляющий содержание ТСОДД	МКУ «Служба городского хозяйства» Руководитель: Смирнов Владислав Николаевич 72-15-30
Количество обучающихся	Обучающихся: 1260 Воспитанников СП: 72
Наличие уголка по БДД	<u>Школа:</u> Имеется уголок в коридоре 1 этажа. Содержит информацию: паспорт дорожной безопасности, схема безопасного маршрута обучающихся к образовательной организации, наглядные

	<p>пособия по дорожной безопасности для пешеходов, пассажиров, велосипедистов, скутеристов, мотоциклистов с учетом дорожных и метеорологических условий, информация ГИБДД, памятки детям, родителям.</p> <p><u>Структурное подразделение:</u>          Имеется уголок в холле 1 этажа. Содержит информацию: паспорт дорожной безопасности, схема безопасного маршрута обучающихся к образовательной организации, наглядные пособия по дорожной безопасности для пешеходов, пассажиров с учетом дорожных и метеорологических условий, информация ГИБДД, памятки детям, родителям. Картотека дидактических игр по ПДД, план мероприятий по ПДД.</p>
Наличие класса по ПДД	Совмещенный с кабинетом ОБЖ
Учитель ОБЖ	Гудкова Наталья Николаевна 53-42-30
Наличие автоплощадки	Имеется. Расположена во внутреннем дворе. Есть разметка, выносные дорожные знаки
Наличие автобуса	Отсутствует
Режим работы	1-я смена: 8.00-13.50 2-я смена: 14.00 -18.50 Структурное подразделение: 7.00-19.00
Телефоны оперативных служб	76-50-50 – дежурная часть ГИБДД 72-00-01 – УМВД России по г. Вологде 112 - экстренная служба

## Содержание

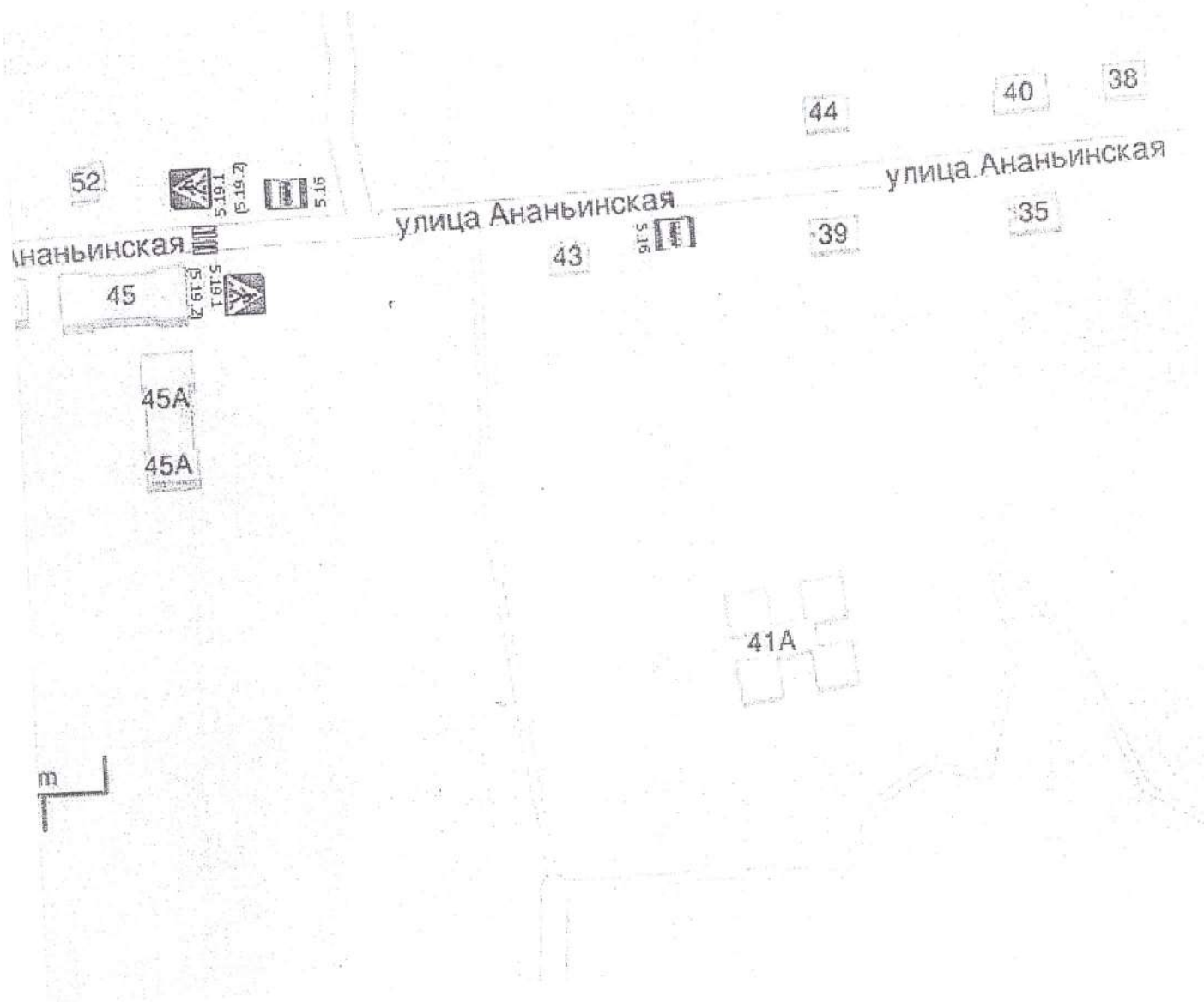
### I. План-схемы ОУ.

- 1) район расположения ОУ, пути движения транспортных средств и обучающихся;
- 2) маршруты движения организованных групп детей от ОУ к стадиону;
- 3) пути движения транспортных средств к местам разгрузки/погрузки и рекомендуемых безопасных путей передвижения детей по территории образовательного учреждения.

### II.

- 4) Наиболее опасные участки дороги;
- 5) Место остановки автомобилей лиц, подвозящих несовершеннолетних к образовательной организации;
- 6) Использование световозвращающих элементов на одежде детей.

Схема организации движения в непосредственной  
близости от общеобразовательного учреждения  
МДОУ «Детский сад № 50 «Ландыш»






ПРИМЕЧАНИЕ: Ситуационный план М 1:2000

Управление архитектуры и градостроительства г.Вологды		Архитектурно-градостроительный отдел Сектор отводов	
Генеральный архитектор		Объект: ИТ. "А" - реконструкция бывшего здания Д/С	
Генеральный градостроитель		Заказчик: Центр по ул. Ананьевской, 41-а.	
Начальник участка		Управление образования	
Исполнитель		Масштаб: 1:2000	
Генеральный архитектор	Б.В. Маслова	Кол-во листов	328
Генеральный градостроитель	В.В. Ковалева	Дата выдачи	
Начальник участка	Н.А. Воронцова	Лист №	328
Исполнитель	Е.П. Киселева	Экз.	




 - вода

 - места движения  
автомобилей

 - жилые дома

 - места движения пешеходов

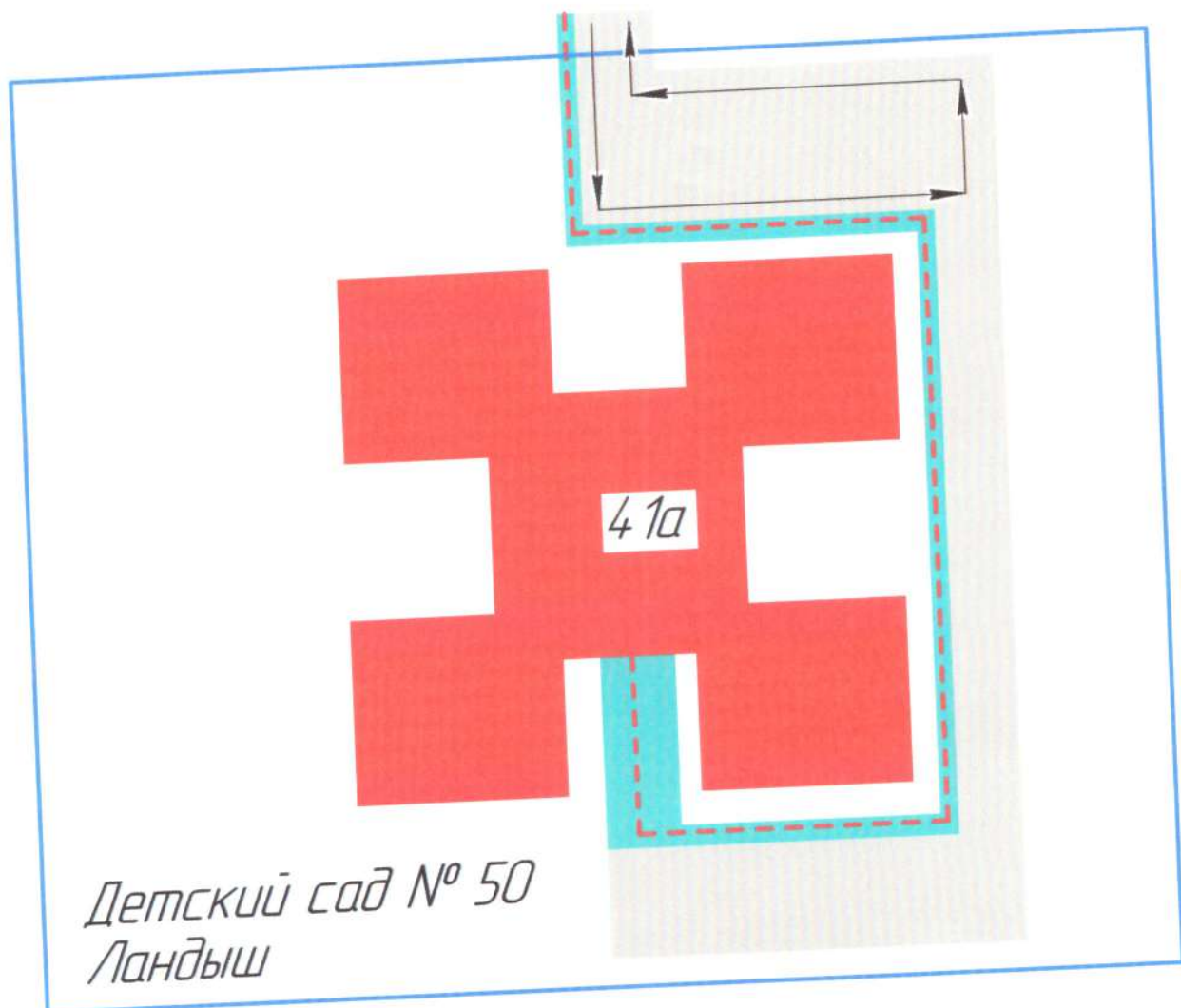
 - направление движения  
транспортного потока

 - ограждение

 - пути движения детей  
к учебному заведению



Пути движения транспортных средств к местам разгрузки/погрузки и рекомендуемые пути передвижения детей по территории образовательного учреждения



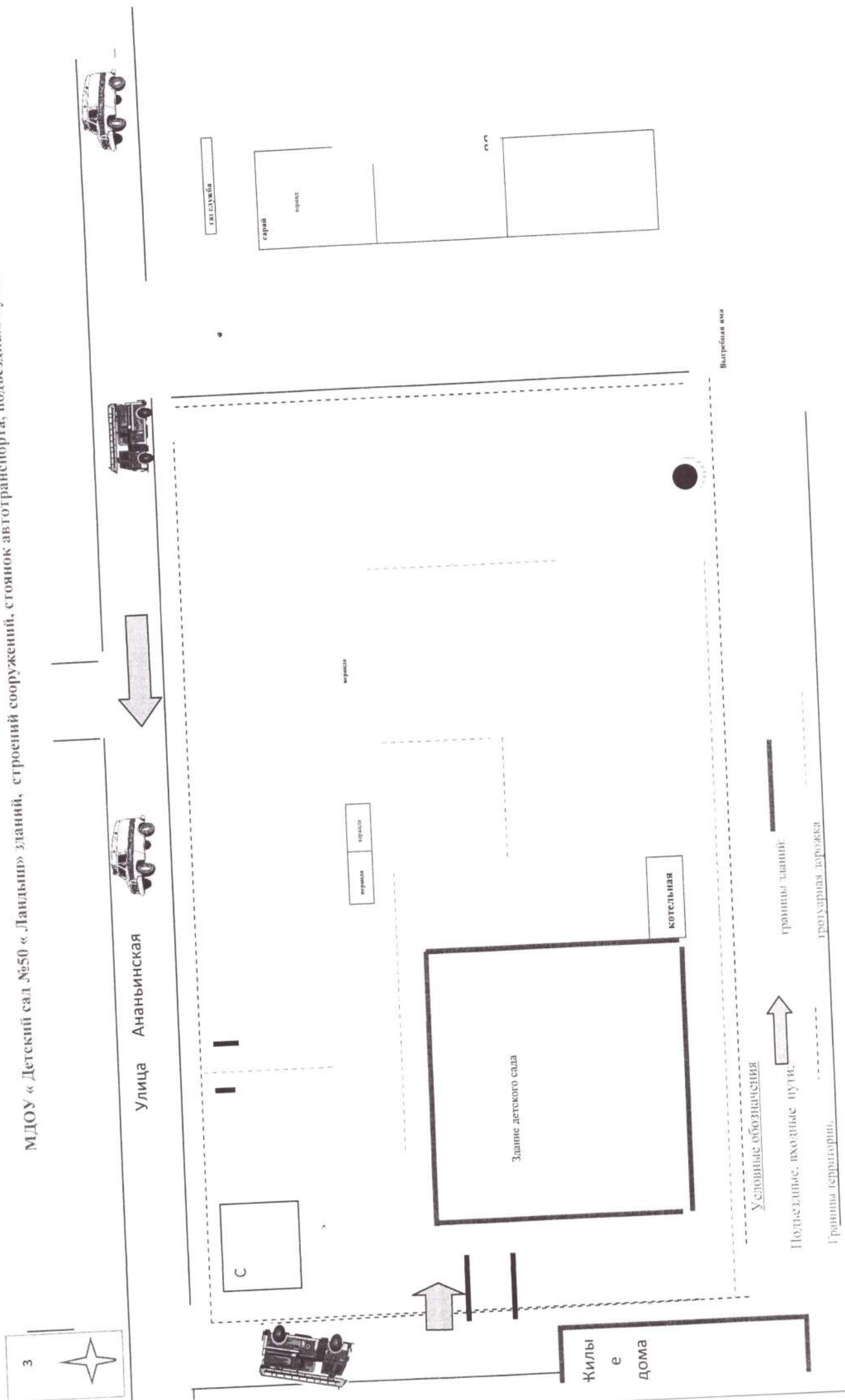
Условные обозначения

→ Движение транспортных средств по территории образовательного учреждения

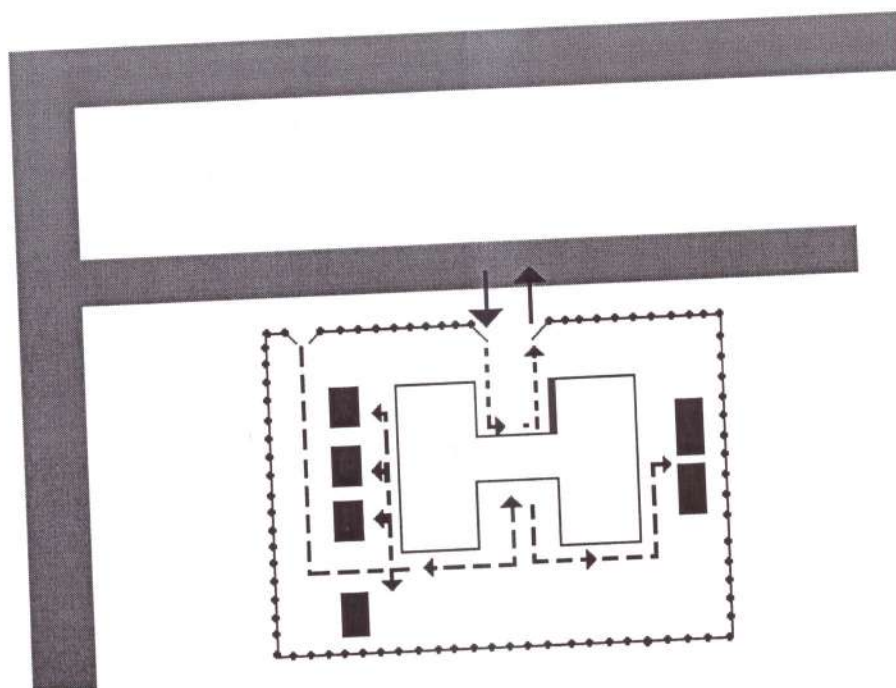
- - - - - движение детей





Схема расположения на территории

МДОУ «Детский сад №50 «Ландыш» зданий, строений сооружений, стоянок автотранспорта, подъездных путей

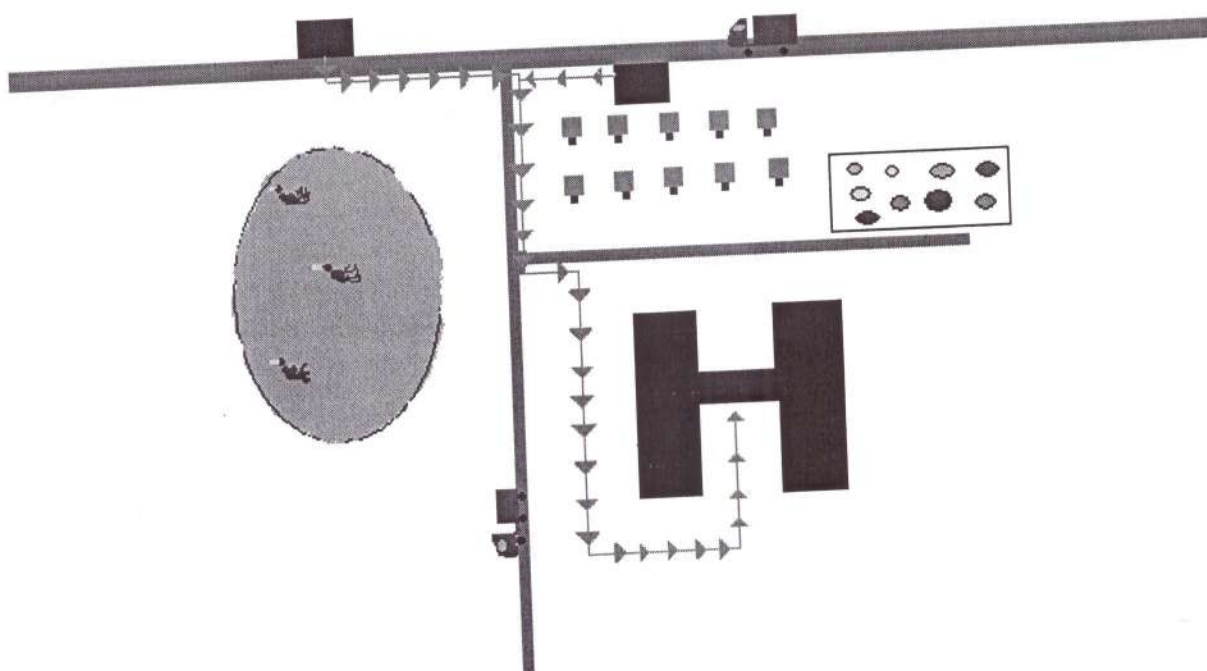


Пути движения транспортных средств к местам разгрузки/погрузки и рекомендуемые пути передвижения детей по территории образовательного учреждения



-  въезд/выезд грузовых транспортных средств
-  движение грузовых транспортных средств по территории образовательного учреждения
-  движение детей на территории образовательного учреждения
-  место разгрузки/погрузки

# Путь движения детей в (из) дошкольное учреждение



→ движение детей в (из) образовательного учреждения



парковка автомобилей



автобус

**Район расположения ОУ, пути движения транспортных средств,  
воспитанников и родителей.**

Со стороны улицы 1-й Садовой



**Наиболее опасные участки дороги**

Отсутствует светофор и тротуар





Наличие дефектов покрытия проезжей части



## **Место остановки автомобилей лиц, подвозящих несовершеннолетних к образовательному учреждению**

На улице Ананьинской



## **Использование световозвращающих элементов на одежде детей**



В соответствии с п.4.1 ПДД РФ, световозвращающие элементы на одежде детей необходимо использовать в темное время суток на всем пути следования.

План-схема района расположения МОУ "СОШ №22" по улице 1 микрорайон ГПЗ-23,17, пути движения транспортных средств и учащихся.



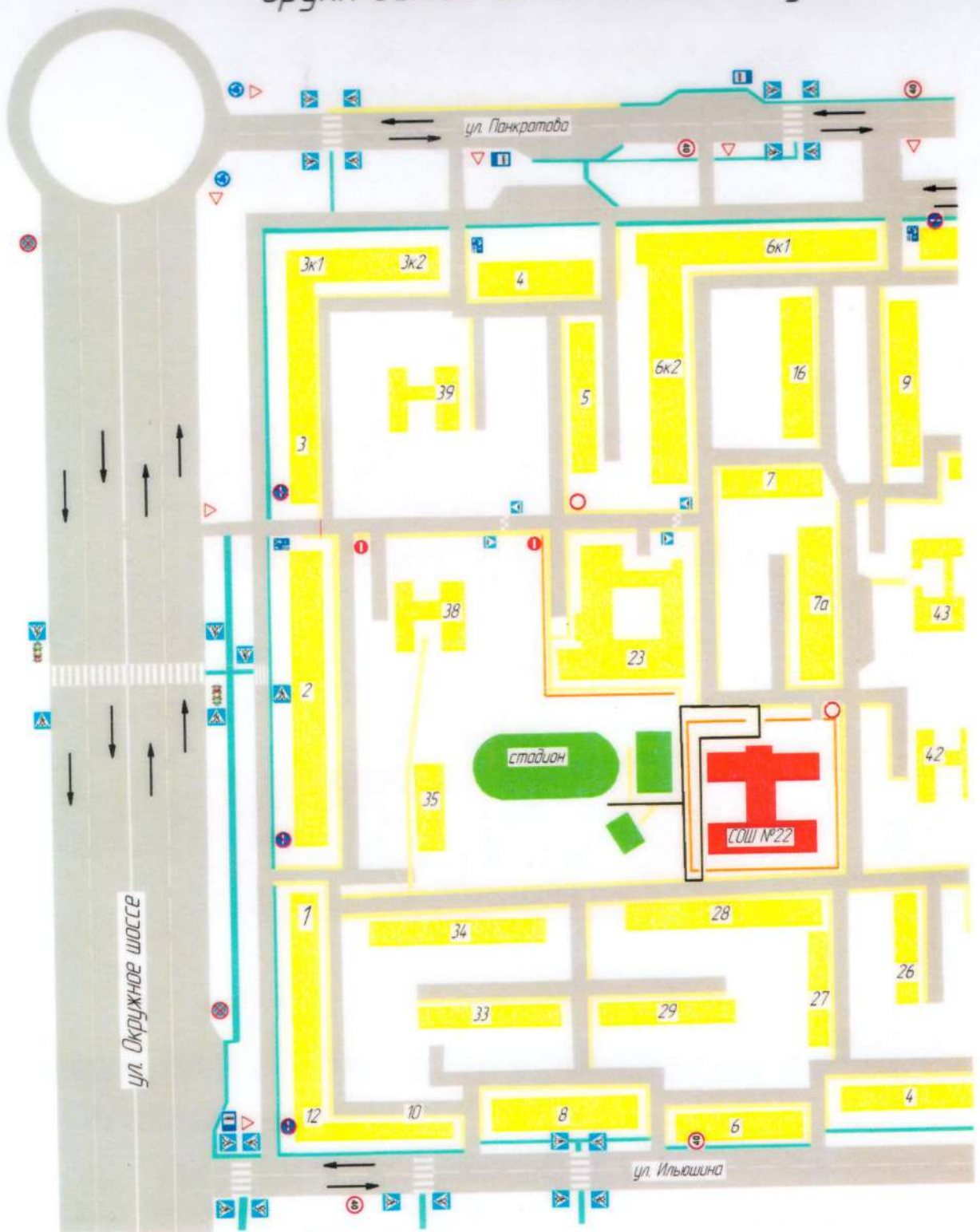
Условные обозначения

- Проезжая часть
- Жилые дома
- Школа
- Стадион
- Тротуар

- ← Направление движения транспорта
- Ограждение
- ← Направление движения пешеходов




# Маршруты движения организованных групп детей от ОУ к стадиону







## Условные обозначения

- Проезжая часть
- Жилые дома
- Школа
- Стадион
- Тротуар
- Обочина
- Направление движения транспорта
- Ограждение
- Направление безопасного движения группы детей от ОУ к стадиону

*Пути движения транспортных средств к местам погрузки/разгрузки и рекомендуемые пути передвижения детей по территории образовательного учреждения*



*Условные обозначения:*

-  Въезд/выезд транспортных средств
-  Движение грузовых транспортных средств по территории ОУ
-  Движение детей и подростков на территории ОУ
-  Место погрузки/разгрузки

## **Наиболее опасные участки дороги**

Отсутствует пешеходный переход, I микрорайон ГПЗ д.2Б, рядом с СОШ №26



**Место остановки автомобилей лиц, подвозящих  
несовершеннолетних  
к образовательной организации**

**I микрорайон ГПЗ д.17, во дворе школы**



## Использование световозвращающих элементов на одежде детей

В соответствии с п.4.1 ПДД РФ световозвращающие элементы на одежде детей необходимо использовать в темное время суток на всем пути следования.

